COMUNE DI BELLOSGUARDO

Provincia di Salerno

PIANO URBANISTICO COMUNALE

RELAZIONE GEOLOGICA

TAVOLA IV

CARTA MICROZONE OMOGENEE IN PROSPETTIVA SISMICA (M.O.P.S.)

Scala 1:5.000

Il Sindaco	Ufficio di Piano Piano Urbanistico Comunale	Consulente geologo per l'Ufficio di Piano
Dr. Giuseppe Parente	Ing. Daniele Gnazzo	Geol. Dott. Giuseppe Porzio

Aggiornamento 2017

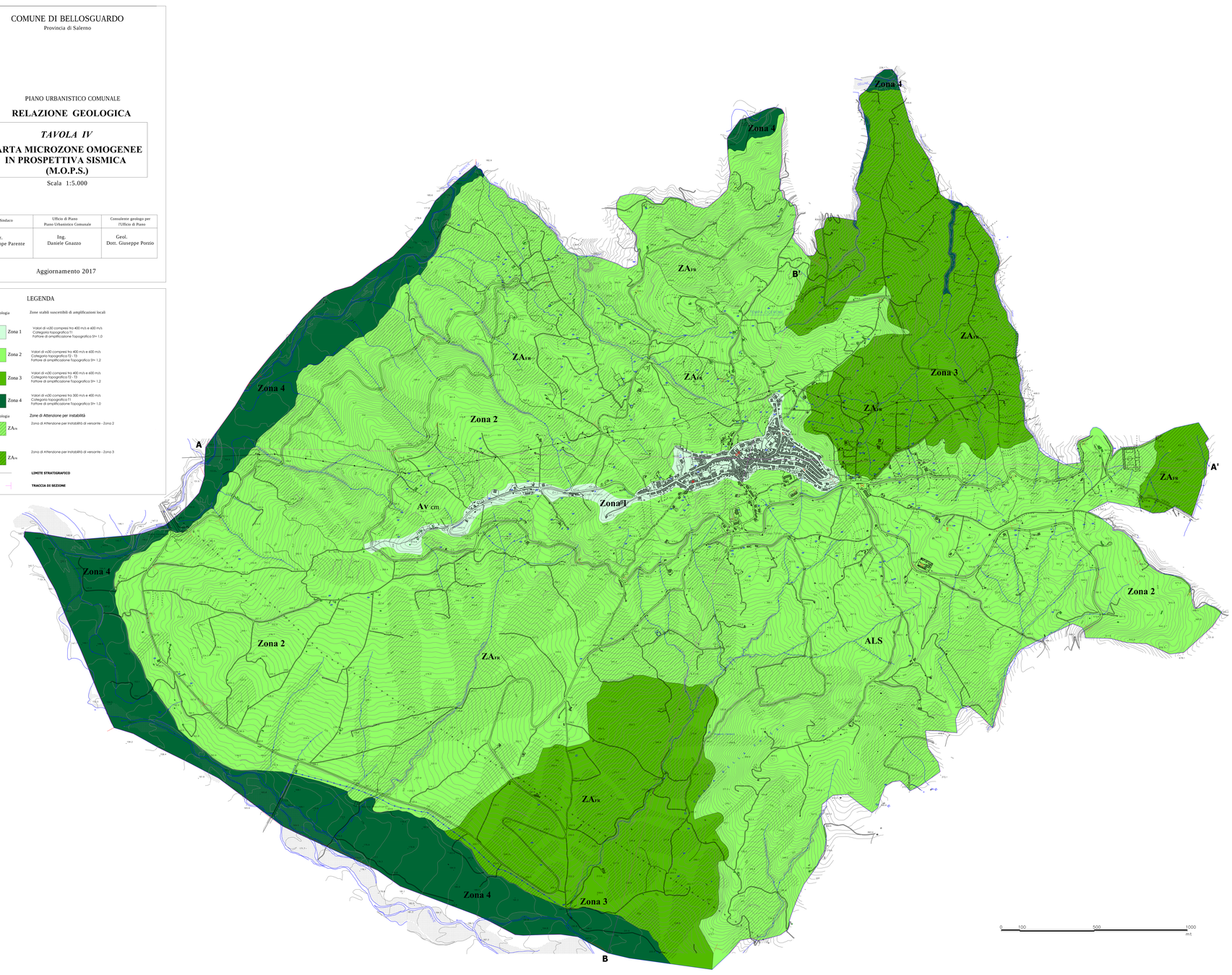
LEGENDA

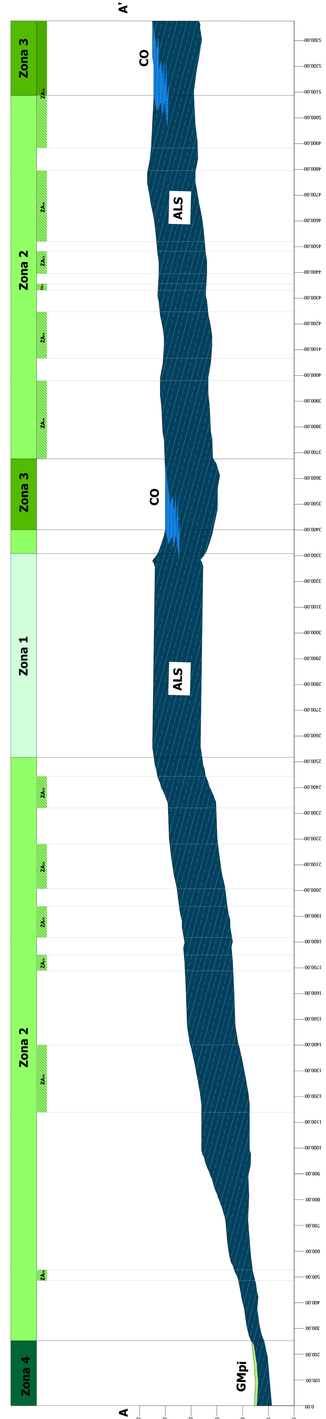
Simbologia — Zone stabili suscettibili di amplificazioni locali


- Zona 1 — Valori di vs30 compresi tra 400 m/s e 800 m/s; Categoria topografica T1; Fattore di amplificazione Topografico St= 1.0
- Zona 2 — Valori di vs30 compresi tra 400 m/s e 800 m/s; Categoria topografica T2 - T3; Fattore di amplificazione Topografico St= 1.2
- Zona 3 — Valori di vs30 compresi tra 400 m/s e 800 m/s; Categoria topografica T2 - T3; Fattore di amplificazione Topografico St= 1.2
- Zona 4 — Valori di vs30 compresi tra 300 m/s e 400 m/s; Categoria topografica T1; Fattore di amplificazione Topografico St= 1.0

Simbologia — Zone di Attenzione per instabilità

- ZA_{FR} — Zona di Attenzione per instabilità di versante - Zona 2
- ZA_{FR} — Zona di Attenzione per instabilità di versante - Zona 3
- LIMITE STRATIGRAFICO
- TRACCIA DI SEZIONE







LEGENDA

Simbologia — descrizione

- GMpi — Coltri eluvio-detritiche di genesi colluviale e limi - alluvioni recenti di fondovalle
- ALS — Alternanza di litotipi pelitici - calcari marnosi più o meno fratturati, marne calcaree con coltri eluvio-detritiche di origine colluviale
- CO — Complessi conglomeratici - cineriti debolmente cementate di origine vulcanica (gran parte dell'abitato)